













TEGNFORKLARING:

- PBL §25 Reguleringsformål**
-  Høyspenningsanlegg
 -  Privat veg
 -  Frisiktsone ved veg
 -  Annet spesialområde (Kolonihage)
 -  Annet spesialområde (Felles areal 1-3)
 -  Annet spesialområde (Parkbelte)

- Linjesymboler**
-  Planens begrensning
 -  Formålsgrænse
 -  Grænse for fareområde
 -  Byggegrænse
 -  Planens begrensning
 -  Frisiktlinje i vegkryss



MÅLESTOKK 1:1000

REGULERINGSPLAN MED TILHØRENDE BESTEMMELSER FOR
Vinnan kolonihage, Stjørdal kommune

SAKSBEHANDLING IFLG. PLAN- OG BYGNINGSLOVEN

	REV/SAKSNR:	DATO	Signatur
Kunngjøring av oppstart av planarbeidet		15.06.06	JM
1. gangs behandling i det faste utvalg for plansaker			
Offentlig ettersyn i perioden			
2. gangs behandling i det faste utvalg for plansaker			
Kommunestyrets behandling			

REVISJONER			

Arkideco as	Innherredsveien 57B 7500 Stjørdal Tlf. 74 83 45 00 Fax. 74 83 44 55	28.11.07
		Tegn.nr. 6032 - 01